


TUTANAKTIR

Çanakkale Belediye Meclisinin 04.12.2020 tarihli oturumunda onaylanan ve aşağıda listesi bulunan 1/5000 ölçekli nazım imar ve 1/1000 ölçekli uygulama imar planı teklifi Belediyemiz İmar ve Şehircilik Müdürlüğü katında askı panosunda ve www.canakkale.bel.tr internet adresinde 05.12.2020 tarihinde askıya çıkarılmıştır.

1. Çanakkale Belediye Meclisinin 04.12.2020 tarih ve 2020/127 sayılı kararı ile kabul edilen İsmetpaşa Mahallesi, H16C-9D-4C pafta, 365 ada 2 parselde, UIP-17309206/ NİP-17534487 PİN numaralı nazım ve uygulama imar planı değişiklik teklifi.

Rümeysa DEMİRTAL KARATAŞ

Sistem Yöneticisi



Gizem BORAN

Şehir Plancısı



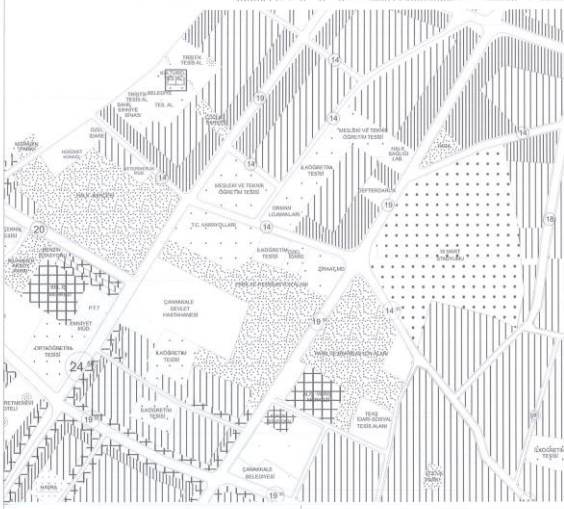
M. Kemal ALBAYRAK

İmar ve Şehircilik Müdürü



ÇANAKKALE İLİ, MERKEZ İLÇESİ
ARSLANCA MAHALLESİ
PAFTA: H16C09D-H16C14A
365 ADA 2 PARSEL
NAZIM İMAR PLANI

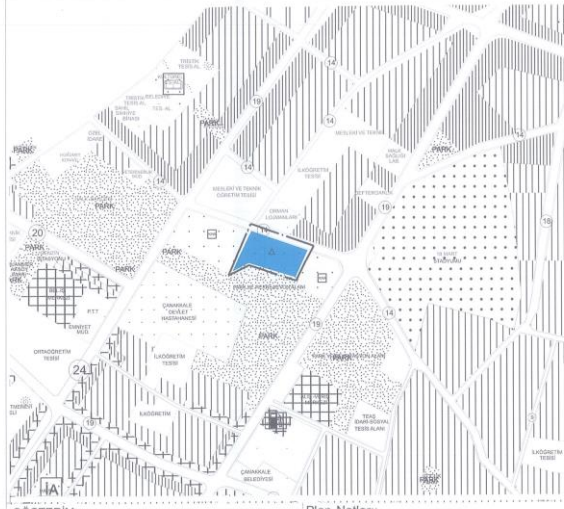
ÖLÇEK : 1/5000



TARİH:
ŞEHİR PLANCISI
İMZA

ÇANAKKALE İLİ, MERKEZ İLÇESİ
ARSLANCA MAHALLESİ
PAFTA: H16C09D-H16C14A
365 ADA 2 PARSEL
NAZIM İMAR PLANI DEĞİŞİKLİĞİ

ÖLÇEK : 1/5000



GÖSTERİM:

SINIRLAR
PLAN DEĞİŞİKLİĞİ ÖNAMA SINIRI
ALAN KULLANIMLARI
EDİTİM ALANI

Plan Notları:

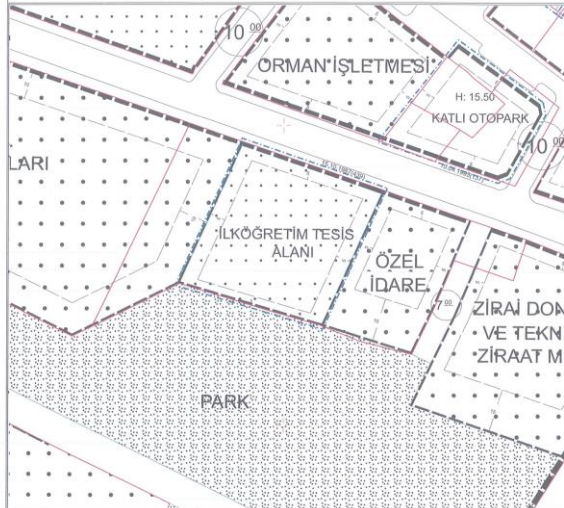
1.Çanakkale- Balıkesir Planlama Bölgesi 1/100.000 ölçekli ÇDP hükümlerine aykırı uygulama işlemi yapılmaz.
2.Planda bulunmayan hususlarda onaylı Çanakkale İl 1/5000 Nazım İmar Planı plan notları ve hükümleri aynen geçerlidir.

ARI PLANLAMA
Çi. M. AYRER
Deniz BAYŞERER
Sarıhan ÖZALP
İsmailpaşa 11. AYLAR ÇE. No: 76 D: 6
0266 879 45 300 / 0266 879 45 300
ÇANAKKALE İ.D. No: 310 493 802 70

TARİH:
M. YUSUF ERGÜL
Şehir ve Bölge Planlama
7. KEPE ŞEHİR PLANLAMA
Mühürsüz Mh. Harmanlıca Yolu
ÇANAKKALE İLİ
0266 879 45 300

ÇANAKKALE İLİ, MERKEZ İLÇESİ
ARSLANCA MAHALLESİ
PAFTA: H16C09D4C-H16C14A1B
365 ADA 2 PARSEL
UYGULAMA İMAR PLANI

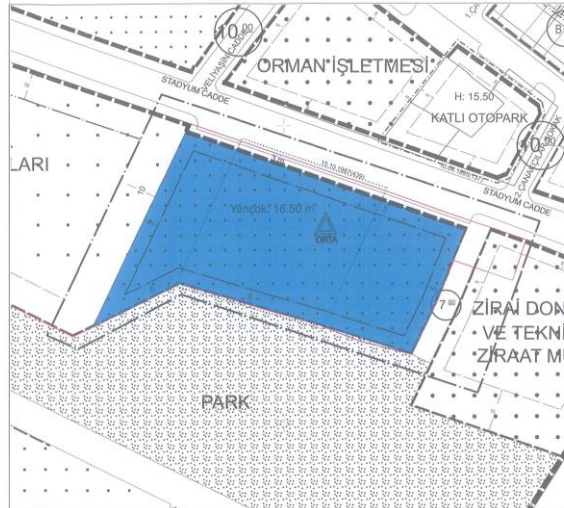
ÖLÇEK : 1 / 1000



TARİH:
ŞEHİR PLANCISI
İMZA

ÇANAKKALE İLİ, MERKEZ İLÇESİ
ARSLANCA MAHALLESİ
PAFTA: H16C09D4C-H16C14A1B
365 ADA 2 PARSEL
UYGULAMA İMAR PLANI DEĞİŞİKLİĞİ

ÖLÇEK : 1 / 1000



GÖSTERİM:

SINIRLAR
MÜLKİYET SINIRI
PLAN DEĞİŞİKLİĞİ ÖNAMA SINIRI
YAPIL YAKLAŞMA SINIRI
KORUNAM CEPHE
DÜZELTİLEN CEPHE
ÖNERİLEN CEPHE
ALAN KULLANIMLARI
DİĞER ÖLÇÜ ALANI
Yüksek: 16,50 m

Plan Notları:

1.Çanakkale- Balıkesir Planlama Bölgesi 1/100.000 ölçekli Çevre Düzeni Planı hükümlerine aykırı uygulama işlemi yapılmaz.
2.Plan kapsamı dışında 3194 Sayılı İmar Kanunu ve ilgili yönetmelikleri hükümleri geçerlidir.
3.Planda bulunmayan hususlarda onaylı Çanakkale İl 1/5000 Nazım İmar Planı ve 1/1000 Uygulama İmar Planı plan notları ve hükümleri aynen geçerlidir.

ARI PLANLAMA
Çi. M. AYRER
Deniz BAYŞERER
Sarıhan ÖZALP
İsmailpaşa 11. AYLAR ÇE. No: 76 D: 6
0266 879 45 300 / 0266 879 45 300
ÇANAKKALE İ.D. No: 310 493 802 70

TARİH:
M. YUSUF ERGÜL
Şehir ve Bölge Planlama
7. KEPE ŞEHİR PLANLAMA
Mühürsüz Mh. Harmanlıca Yolu
ÇANAKKALE İLİ
0266 879 45 300