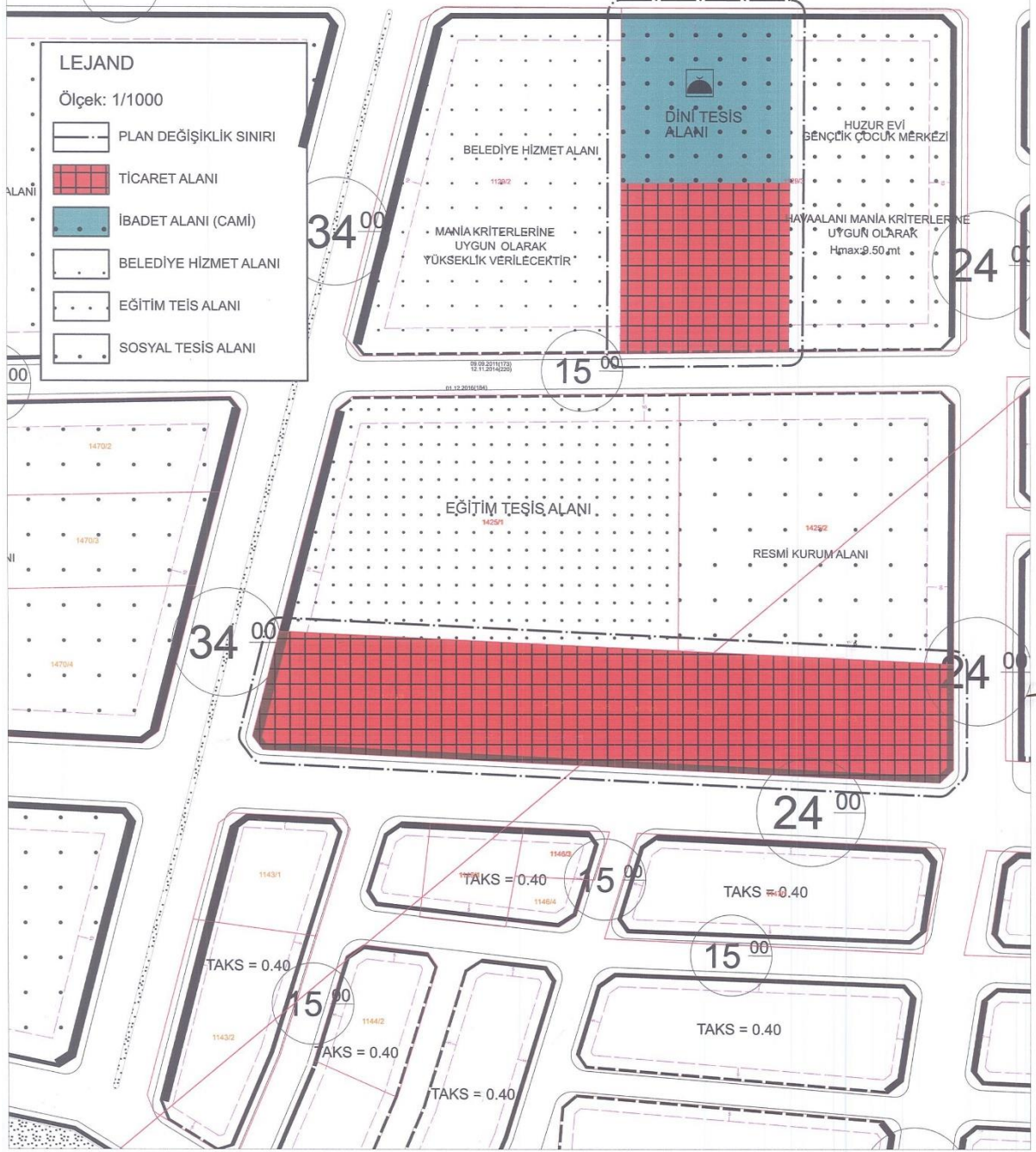


İSMETPAŞA MAHALLESİ
H16C-14B-2A PAFTA
1129 VE 1425 ADA
UYGULAMA İMAR PLANI TADİLATI



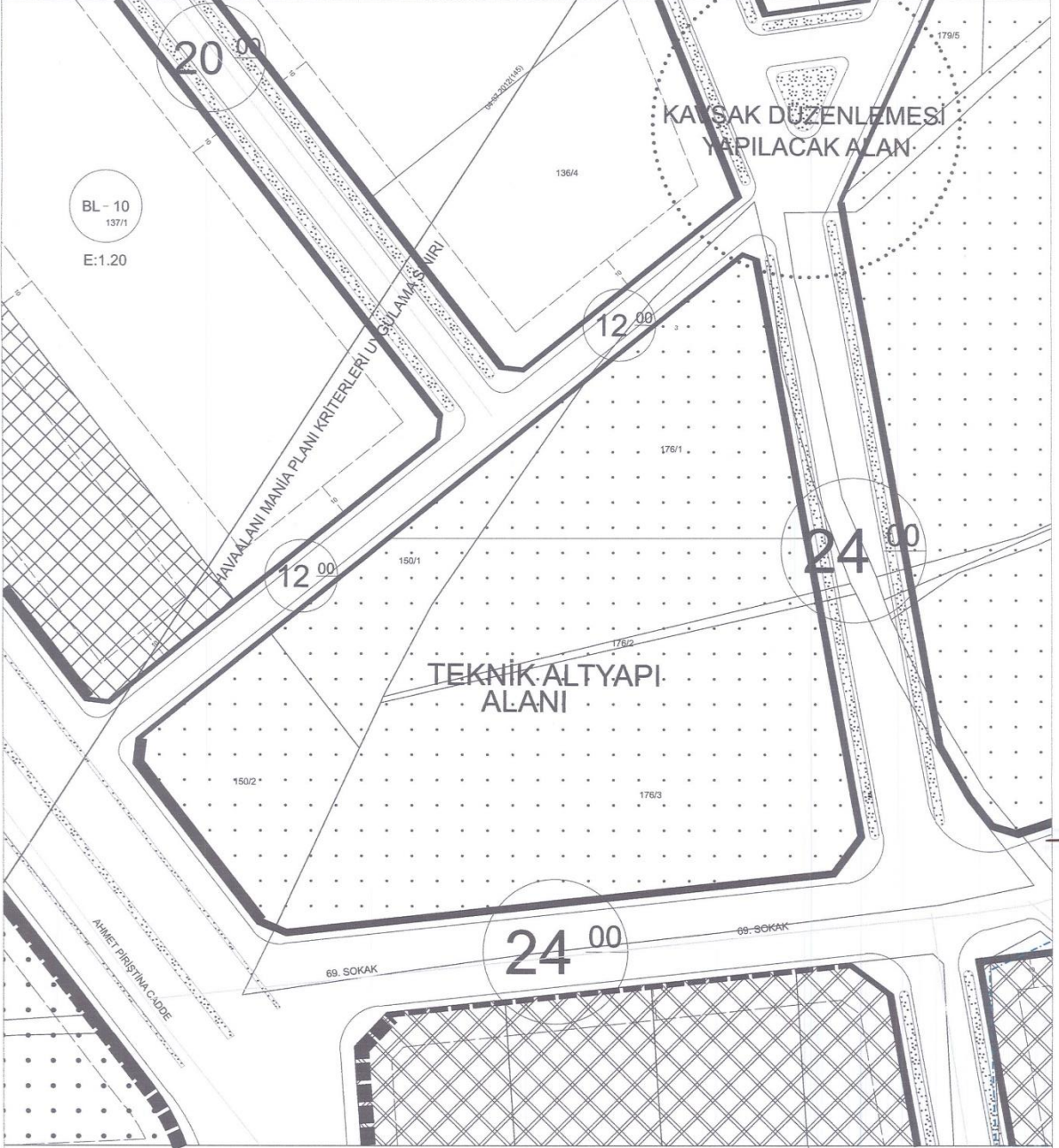
ÇANAKKALE İLİ, MERKEZ İLÇE
KARACAÖREN KÖYÜ
PAFTA: 31L-ID ADA: 617 PARSEL: 5



ÖLÇEK : 1 / 1000

MEVCUT UYGULAMA İMAR PLANI

E:1.20



LEJAND

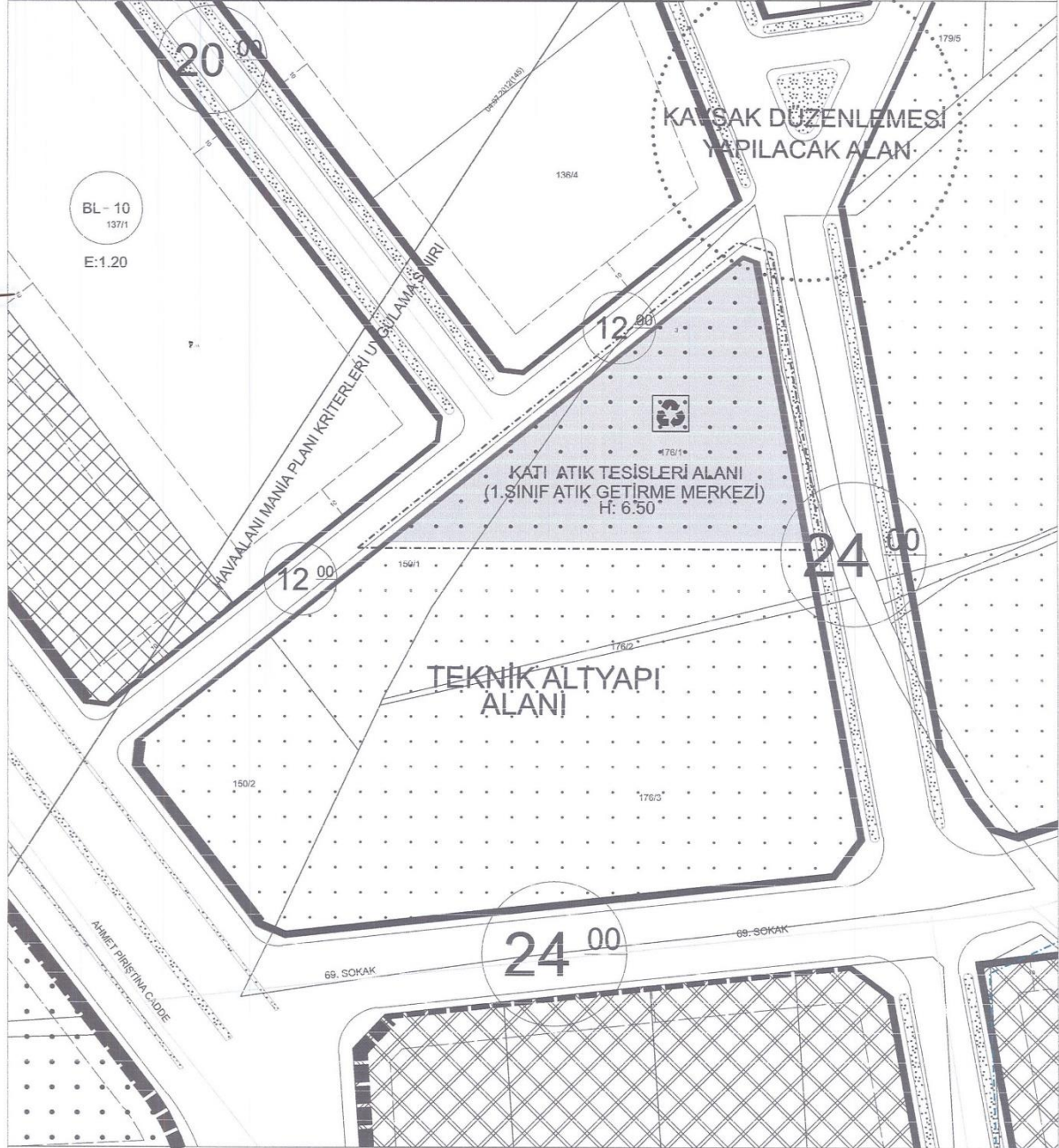
- YOL
- PARK
- REKREASYON ALANI
- EĞİTİM TESİSİ ALANI

ÇANAKKALE İLİ, MERKEZ İLÇE
KARACAÖREN KÖYÜ
PAFTA: H16C 09C 3D ADA: 176 - 150 PARSEL: 1 -1



ÖLÇEK : 1 / 1000

UYGULAMA İMAR PLAN TADİLATI



LEJAND

- PLAN DEĞİŞİKLİĞİ ONAMA SINIRI
- KATI ATIK TESİSLERİ ALANI
- YOL
- TEKNİK ALTYAPI ALANI

TUTANAKTIR

Çanakkale Belediye Meclisinin 15.06.2020 tarihli oturumunda onaylanan ve aşağıda listesi bulunan 1/5000 ölçekli nazım imar ve 1/1000 ölçekli uygulama imar planı teklifleri Belediyemiz İmar ve Şehircilik Müdürlüğü katında askı panosunda ve www.canakkale.bel.tr internet adresinde 16.06.2020 tarihinde askıya çıkarılmıştır.

1. Çanakkale Belediye Meclisinin 15.06.2020 tarih ve 2020/70 sayılı kararı ile kabul edilen, İsmetpaşa Mahallesi, H16C 14B 2A pafta, UİP-17808843 ve NİP-17046889 PİN numaralı nazım ve uygulama imar planı değişiklik teklifi.
2. Çanakkale Belediye Meclisinin 15.06.2020 tarih ve 2020/76 sayılı kararı ile kabul edilen, Karacaören Köyü, H16C-9C-3D pafta, UİP-17382543 ve NİP-17815924 PİN numaralı, 176 ada 1 parsel ve 150 ada 1 parselde uygulama ve nazım imar planı değişiklik teklifi.

Esra ERSAK
Sistem Yöneticisi

Gizem GÜREL
Şehir Plancısı

M. Kemal ALBAYRAK
İmar ve Şehircilik Müdürü